Neckenmarkt, © ÖWM / Anna Stöcher

© UniWien, IfGR

Bepflanzte Fläche: 441 ha (0,03 % terr.)

Höhe: 197-371 m

Herkunft:
Weinbauland: **Österreich**
Weinbauregion: **Weinland**
Generisches Weinbaugebiet: **Burgenland**
Spezifisches Weinbaugebiet/DAC: **Mittelburgenland**
Großlage: **Goldbachtal**

Ortswein: -
Weinbaugemeinde: **Neckenmarkt**
Weinbau-Katastralgemeinde: **Neckenmarkt**
Ried: -
Ried innerhalb einer Ried: -

Klima:

Jahreszeiten					
Lufttemperatur	10,5	20,4	10,2	0,7	ø 10,5 °C
Niederschlag	153	262	160	84	Σ 659 mm
Sonnenstunden	6,7	8,3	4,2	2,5	ø 5,4 h/d

Referenzstation: Lutzmannsburg
Daten: Geosphere ,Werte 1995-2022

REBSORTEN

Neckenmarkt (Weinbau-Katastralgemeinde)

WEISS 7 % (32 ha)

ROT 93 % (409 ha)

		0 … 100 %	[ha]
1.	Blaufränkisch	52 %	228
2.	Zweigelt	30 %	132
3.	Merlot	3,1 %	14
4.	Grüner Veltliner	2,5 %	11
5.	Cabernet Sauvignon	2,3 %	10
6.	Syrah	1,9 %	8,2
7.	Welschriesling	1,4 %	6,1
8.	St. Laurent	1,4 %	6
9.	Chardonnay	1,1 %	4,8
10.	Pinot Noir	0,7 %	2,9
11.	Blauburger	0,6 %	2,5
12.	Roesler	0,5 %	2,2
13.	Sonstige Rot	0,5 %	2,2
14.	Weißburgunder	0,5 %	2,1
15.	Sonstige Weiß	0,3 %	1,3
16.	Müller-Thurgau	0,2 %	1
17.	Furmint	0,2 %	1
18.	Muskateller	0,2 %	0,7
19.	Muskat Ottonel	0,1 %	0,6
20.	Goldmuskateller	0,1 %	0,5
21.	Rosenmuskateller	0,09 %	0,4
22.	Sauvignon Blanc	0,09 %	0,4
23.	Pinot Gris	0,07 %	0,3
24.	Muscaris	0,06 %	0,3
25.	Souvignier Gris	0,06 %	0,3
26.	Riesling	0,06 %	0,3
27.	Scheurebe	0,05 %	0,2
28.	Traminer	0,03 %	0,1
29.	Bouvier	0,03 %	0,1
30.	Goldburger	0,02 %	0,1
31.	Blütenmuskateller	0,01 %	0,06
32.	Rotgipfler	0,01 %	0,05

© ÖWM 2023

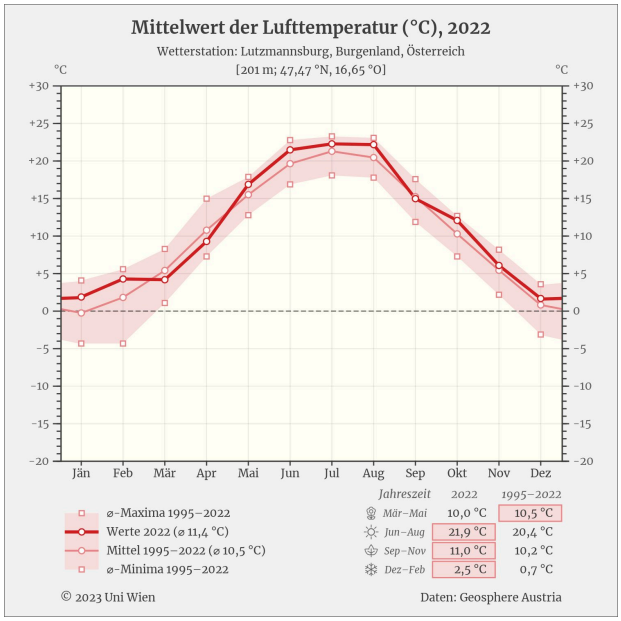

Lufttemperatur:

Das Klimadiagramm zur **Lufttemperatur** zeigt fett dargestellt die Temperaturkurve der Monatsmittelwerte des aktuellsten Messjahres. Daneben sind als Vergleichswerte die Temperaturkurve des langjährigen Mittelwertes über die letzten ca. 20 Jahre (feine Linie) sowie die Schwankungs- breite der minimalen und maximalen Monatsmittelwerte in diesem Zeitraum dargestellt (helle Fläche).

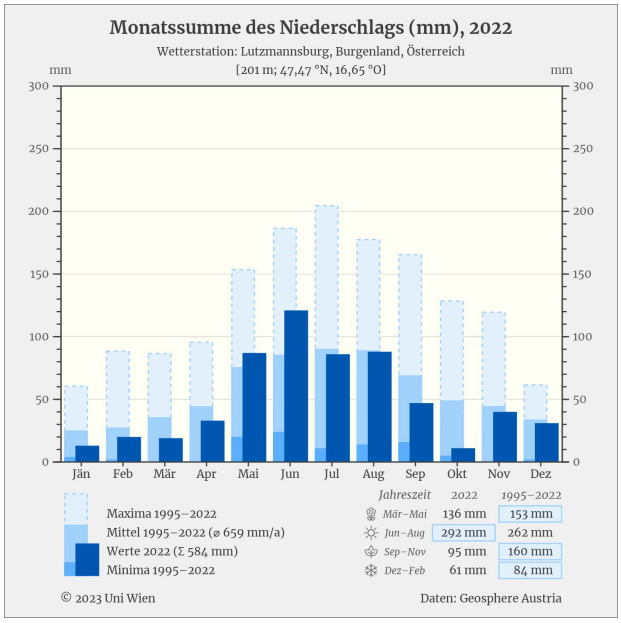

Niederschlag:

Die aktuellen **Niederschlagssummen** des letzten Messjahres bezogen auf die einzelnen Monate sind im Klimadiagramm als dunkelblaue Balken dargestellt. Die Vergleichswerte der Monatsniederschläge im langjährigen Mittel (über die letzten ca. 20 Jahre) sind in einem helleren Farbton dargestellt, die anderen beiden Balken zeigen die minimalen und maximalen Monatsniederschlagssummen des Messzeitraums.

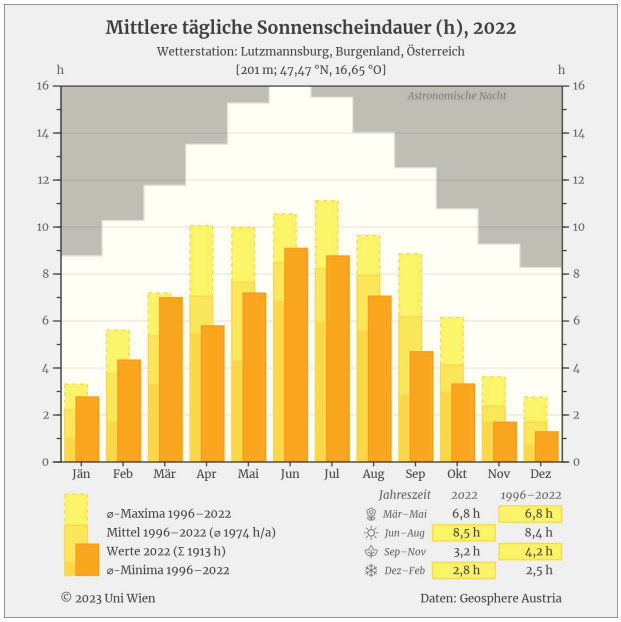

Sonnenscheindauer:

Das Diagramm zeigt die **mittlere tägliche Sonnen- scheindauer** der einzelnen Monate des aktuellen Messjahres im orangen Farbton. Das langjährige Mittel über die ca. letzten 20 Jahre ist im helleren Farbton dargestellt. Daneben sind die langjährigen Minimal- und Maximalwerte in Gelbtönen dargestellt. Die weiße Fläche im Diagramm zeigt die maximal mögliche tägliche Sonnenscheindauer bezogen auf die einzelnen Monate.