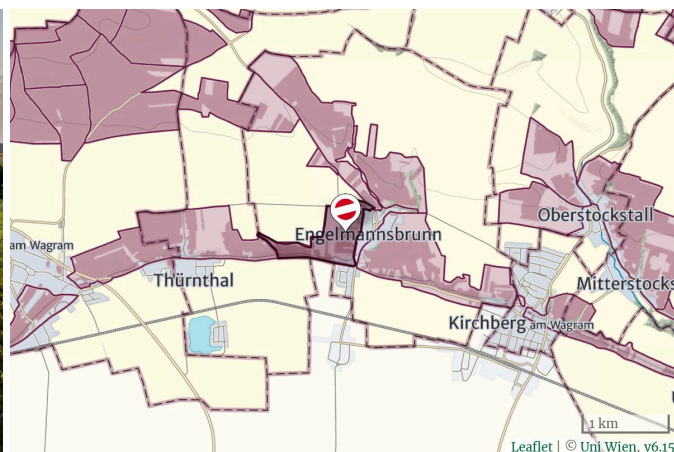




Fuxberg, © RWK Wagram / Robert Herbst



© UniWien, IfGR

Bepflanzte Fläche: 12 ha**Ausrichtung:** Süd-Südwest**Höhe:** 194-223 m (Ø 209 m)**Hangneigung:** 0-21° (Ø 5°)**Herkunft:**Weinbauland: **Österreich**Weinbauregion: **Weinland**Generisches Weinbaugebiet: **Niederösterreich**Spezifisches Weinbaugebiet/DAC: **Wagram**

Großlage: -

Ortswein: **Engelmansbrunn**Weinbaugemeinde: **Kirchberg am Wagram**Weinbau-Katastralgemeinde: **Engelmansbrunn**Ried: **Fuxberg**

Ried innerhalb einer Ried: -

Beschreibung:

Die Ried Fuxberg schließt westlich an das Ortsgebiet von Engelmansbrunn an. Die terrassierten Weingärten erstrecken sich zwischen der unteren Wagramkante und dem Plateau in Seehöhen von etwa 190 bis 230 Meter, sie schauen in der Mehrzahl nach Süden, etwas auch nach Südwesten. Zuunterst liegen Sande, teilweise zu Sandsteinen verfestigt, der ehemaligen Meeresbedeckung. Überlagert werden sie von kalkarmen bis kalkfreien sandigen Kiesen, die einen ehemaligen Talboden nachzeichnen und auch im Untergrund der mit Löss bedeckten Hochfläche liegen. Löss ist kalkhaltiger Gesteinsstaub (Schluff), der in den vegetationsarmen Kaltphasen der Eiszeit hier angeweht wurde und jetzt einen lehmig-sandigen, immer kalkigen und gut speicherfähigen Boden bildet. Der Löss ist teilweise durch Abschwemmung, kolluvial, geprägt und dadurch meist lehmiger, also feinkörniger, vielfach weniger kalkig, aber durch Kieslagen und Gesteinsbruchstücke gegliedert. Dank der Kombination aus der südlichen Ausrichtung mit intensiver Sonneneinstrahlung und dem kühl-feuchten Erdreich mit sehr guter Wasserspeicherfähigkeit gedeihen am Fuxberg spätreifende Rebsorten sehr gut. Die Weingärten sind bereits sowohl im Franziszeischen Kataster (1823) als auch in der Administrativkarte (1864-1881) verzeichnet. Der Name lautete damals Mühlacker und für den westlichen Teil Wagram bzw. Baumstattfeld. Der heutige Name kommt wohl daher, dass sich in dem lehmigen Lössböden mit Sandsteinunterlage auch die Füchse wohlfühlen, die hier gerne ihre Bauten graben.

Klima:

Jahreszeiten ☀ ☁ ☂ ❄

🌡 Lufttemperatur 10,2 20,0 9,6 0,6 Ø 10,1 °C

💧 Niederschlag 122 238 108 54 Σ 522 mm

☀️ Sonnenstunden 6,3 7,8 3,7 2,1 Ø 5,0 h/d

Referenzstation: Langenlois

Daten: [Geosphere](#), Werte 1990-2022

REBSORTEN

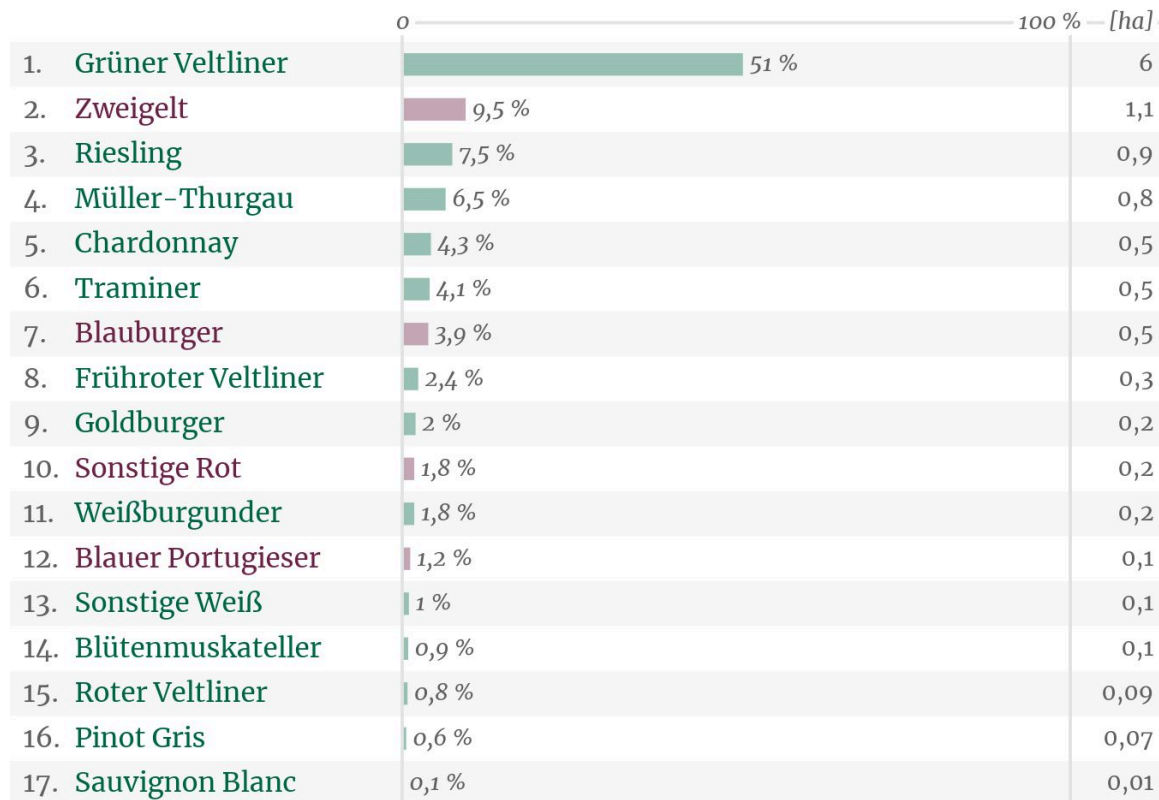
Fuxberg (Riede)

 WEISS

84 % (9,7 ha)

 ROT

16 % (2 ha)





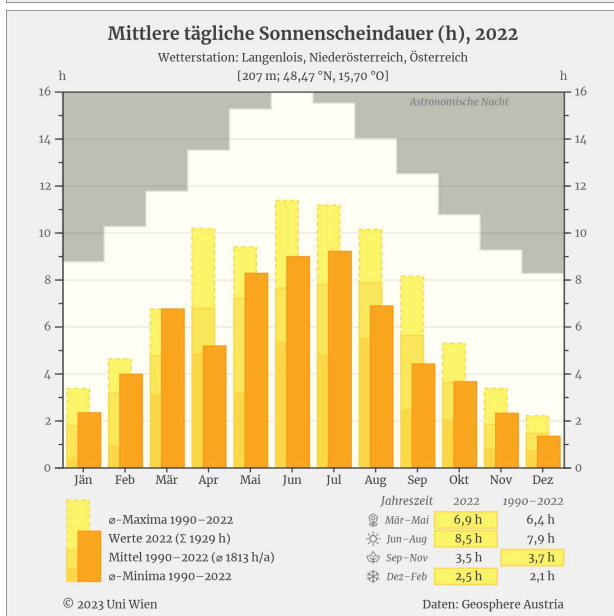
Lufttemperatur:

Das Klimadiagramm zur **Lufttemperatur** zeigt fett dargestellt die Temperaturkurve der Monatsmittelwerte des aktuellsten Messjahres. Daneben sind als Vergleichswerte die Temperaturkurve des langjährigen Mittelwertes über die letzten ca. 20 Jahre (feine Linie) sowie die Schwankungsbreite der minimalen und maximalen Monatsmittelwerte in diesem Zeitraum dargestellt (helle Fläche).



Niederschlag:

Die aktuellen **Niederschlagssummen** des letzten Messjahres bezogen auf die einzelnen Monate sind im Klimadiagramm als dunkelblaue Balken dargestellt. Die Vergleichswerte der Monatsniederschläge im langjährigen Mittel (über die letzten ca. 20 Jahre) sind in einem helleren Farbton dargestellt, die anderen beiden Balken zeigen die minimalen und maximalen Monatsniederschlagssummen des Messzeitraums.



Sonnenscheindauer:

Das Diagramm zeigt die **mittlere tägliche Sonnenscheindauer** der einzelnen Monate des aktuellen Messjahres im orangenen Farbton. Das langjährige Mittel über die ca. letzten 20 Jahre ist im helleren Farbton dargestellt. Daneben sind die langjährigen Minimal- und Maximalwerte in Gelbtönen dargestellt. Die weiße Fläche im Diagramm zeigt die maximal mögliche tägliche Sonnenscheindauer bezogen auf die einzelnen Monate.