Laschetten, © ÖWM / Anna Stöcher

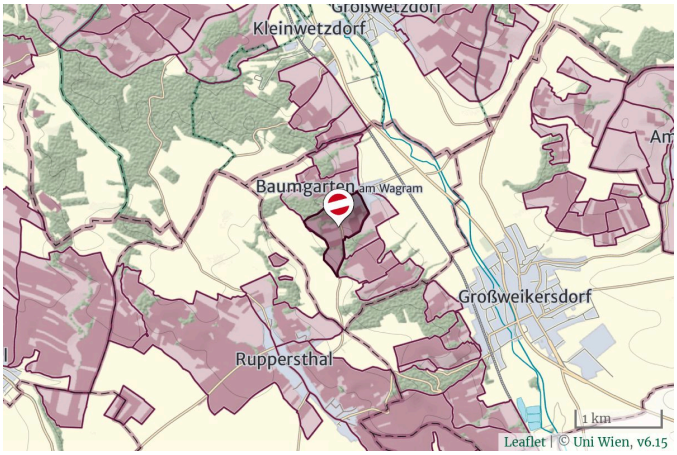

© UniWien, IfGR

Bepflanzte Fläche: 4,2 ha **Ausrichtung:** Nordost **Höhe:** 256-310 m (ø 279 m) **Hangneigung:** 1-22° (ø 6°)

Herkunft:

Weinbauland: **Österreich**
Weinbauregion: **Weinland**
Generisches Weinbaugebiet: **Niederösterreich**
Spezifisches Weinbaugebiet/DAC: **Wagram**
Großlage: -

Ortswein: **Baumgarten**
Weinbaugemeinde: **Großweikersdorf**
Weinbau-Katastralgemeinde: **Baumgarten am Wagram**
Ried: **Laschetten**
Ried innerhalb einer Ried: -

Beschreibung:

Die Weingärten der Ried Laschetten erstrecken sich über Seehöhen zwischen etwa 250 und 320 Meter, sie sind teils terrassiert und schauen vorwiegend nach Nordosten. Die Reben stehen auf quarzreichen, sandigen Kiesen der Hollabrunn-Mistelbach-Formation. Sie wurden vor etwa 8 - 10 Millionen Jahre von einem ehemaligen Fluss, der Ur-Donau abgelagert, die damals nördlicher als die heutige Donau zum Wiener Becken floss. Die kiesigen Ablagerungen sind aber vielfach von Löss bedeckt. Löss ist kalkhaltiger Gesteinsstaub (Schluff), der in den vegetationsarmen Kaltphasen der Eiszeit aus dem Alpenraum hier angeweht wurde und jetzt einen lehmig-sandigen, immer kalkigen und gut speicherfähigen Boden mit ausgewogener chemischer und mineralogischer Zusammensetzung bildet. Auf Grund der Ausrichtung ist die Ried Laschetten eine späte Lage mit schmalen, kurzen Weingärten. Sowohl im Franziszeischen Kataster (1822) als auch in der Administrativkarte (1864-1881) sind hier bereits Weingärten eingetragen, die Flurbezeichnung lautete damals aber Laschellen.

Klima:

Jahreszeiten					
Lufttemperatur	9,8	19,7	9,6	0,3	ø 9,8 °C
Niederschlag	114	220	112	58	Σ 504 mm
Sonnenstunden	6,9	8,9	4,2	2,3	ø 5,6 h/d

Referenzstation: Schöngrabern
Daten: Geosphere ,Werte 1990-2022

REBSORTEN

Laschetten (Riede)

WEISS 60 % (2,5 ha)

ROT 40 % (1,7 ha)

		0 – 100 %	[ha]
1.	Grüner Veltliner	34 %	1,4
2.	Zweigelt	26 %	1,1
3.	Weißburgunder	14 %	0,6
4.	Müller-Thurgau	12 %	0,5
5.	Blauer Portugieser	9,7 %	0,4
6.	Pinot Noir	4,2 %	0,2

© ÖWM 2023

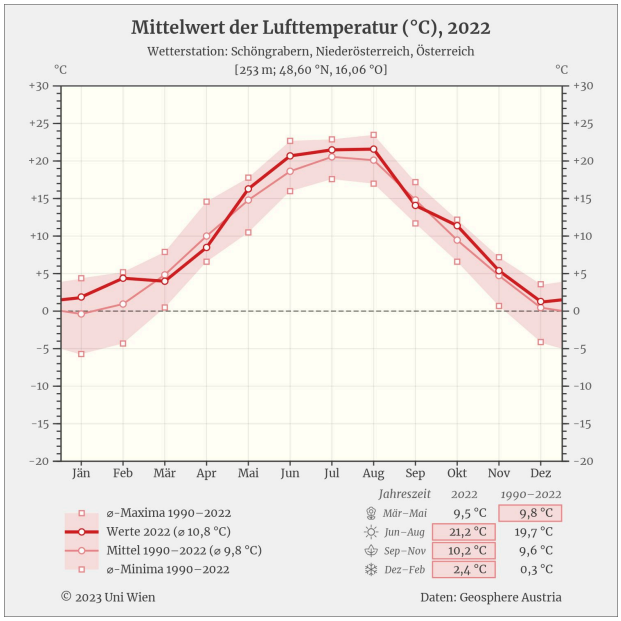

Lufttemperatur:

Das Klimadiagramm zur **Lufttemperatur** zeigt fett dargestellt die Temperaturkurve der Monatsmittelwerte des aktuellsten Messjahres. Daneben sind als Vergleichswerte die Temperaturkurve des langjährigen Mittelwertes über die letzten ca. 20 Jahre (feine Linie) sowie die Schwankungs- breite der minimalen und maximalen Monatsmittelwerte in diesem Zeitraum dargestellt (helle Fläche).

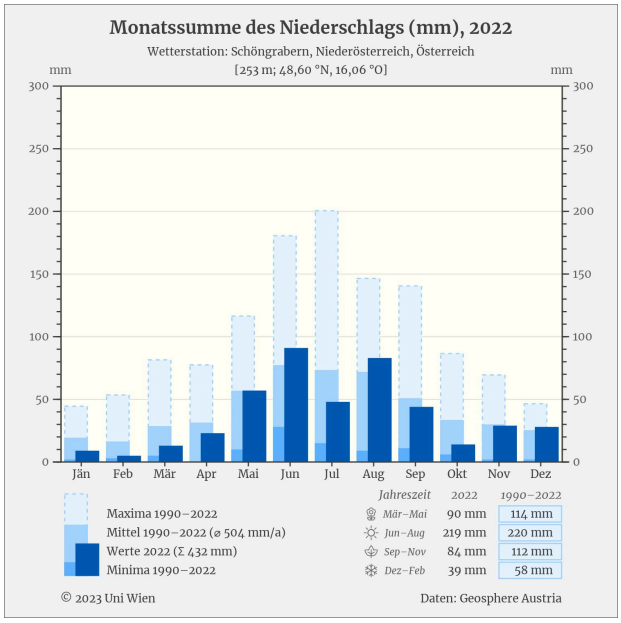

Niederschlag:

Die aktuellen **Niederschlagssummen** des letzten Messjahres bezogen auf die einzelnen Monate sind im Klimadiagramm als dunkelblaue Balken dargestellt. Die Vergleichswerte der Monatsniederschläge im langjährigen Mittel (über die letzten ca. 20 Jahre) sind in einem helleren Farbton dargestellt, die anderen beiden Balken zeigen die minimalen und maximalen Monatsniederschlagssummen des Messzeitraums.

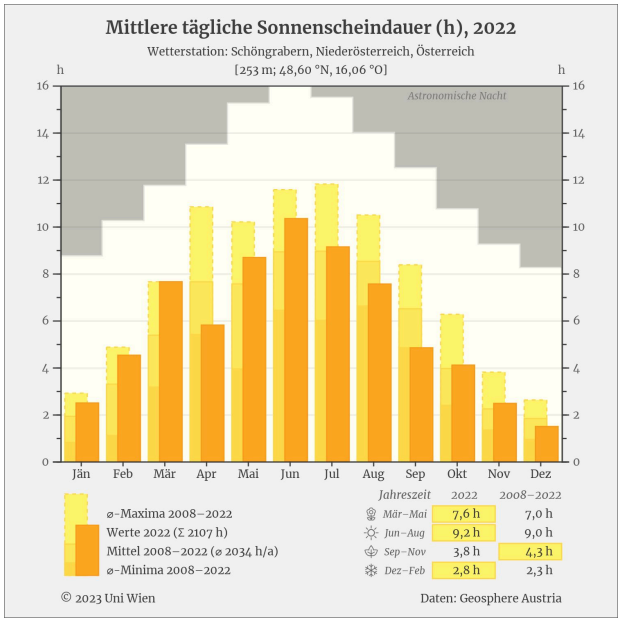

Sonnenscheindauer:

Das Diagramm zeigt die **mittlere tägliche Sonnen- scheindauer** der einzelnen Monate des aktuellen Messjahres im orangen Farbton. Das langjährige Mittel über die ca. letzten 20 Jahre ist im helleren Farbton dargestellt. Daneben sind die langjährigen Minimal- und Maximalwerte in Gelbtönen dargestellt. Die weiße Fläche im Diagramm zeigt die maximal mögliche tägliche Sonnenscheindauer bezogen auf die einzelnen Monate.