Silberberg, © ÖWM / Anna Stöcher

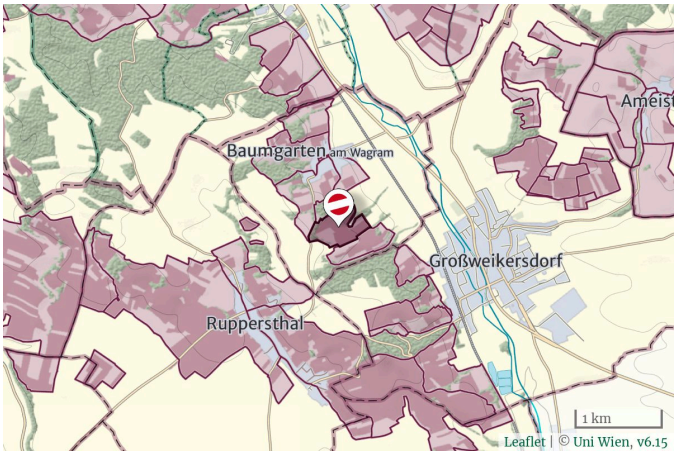

© UniWien, IfGR

Bepflanzte Fläche: 12 ha **Ausrichtung:** Nordost **Höhe:** 260-314 m (ø 283 m) **Hangneigung:** 0-18° (ø 6°)

Herkunft:

Weinbauland: **Österreich**
Weinbauregion: **Weinland**
Generisches Weinbaugebiet: **Niederösterreich**
Spezifisches Weinbaugebiet/DAC: **Wagram**
Großlage: -

Ortswein: **Baumgarten**
Weinbaugemeinde: **Großweikersdorf**
Weinbau-Katastralgemeinde: **Baumgarten am Wagram**
Ried: **Silberberg**
Ried innerhalb einer Ried: -

Beschreibung:

Die Weingärten der Ried Silberberg erstrecken sich über Seehöhen zwischen etwa 250 und 320 Meter, sie sind teils terrassiert und schauen vorwiegend nach Nordosten und etwas nach Osten, sie ist eine kühle Lage. Die Reben wurzeln in Schwarzerde oder Lockersediment-Braunerde aus Löss. Löss ist kalkhaltiger Gesteinsstaub (Schluff), der in den vegetationsarmen Kaltphasen der Eiszeit aus dem Alpenraum hier angeweht wurde und jetzt einen lehmig-sandigen, immer kalkigen und gut speicherfähigen Boden mit ausgewogener chemischer und mineralogischer Zusammensetzung bildet. Nur an wenigen Stellen kommen die darunter liegenden, quarzreichen, sandigen Kiese der Hollabrunn-Mistelbach-Formation an die Oberfläche. Dort ist der Boden steinig. Sowohl im Franziszeischen Kataster (1822) als auch in der Administrativkarte (1864-1881) sind hier bereits Weingärten eingetragen, die Flurbezeichnung lautete auch damals Silberberg, für den östlichen Teil aber Hungerfeld.

Klima:

Jahreszeiten					
Lufttemperatur	9,8	19,7	9,6	0,3	ø 9,8 °C
Niederschlag	114	220	112	58	Σ 504 mm
Sonnenstunden	6,9	8,9	4,2	2,3	ø 5,6 h/d

Referenzstation: Schöngrabern
Daten: Geosphere ,Werte 1990-2022

REBSORTEN

Silberberg (Riede)

WEISS 93 % (11 ha)

ROT 7 % (0,7 ha)

		0 – 100 %	[ha]
1.	Grüner Veltliner	78 %	9,1
2.	Zweigelt	7,3 %	0,8
3.	Frühroter Veltliner	3,7 %	0,4
4.	Weißburgunder	3,5 %	0,4
5.	Muskateller	3,4 %	0,4
6.	Roter Veltliner	2,1 %	0,2
7.	Müller-Thurgau	1,9 %	0,2

© ÖWM 2023

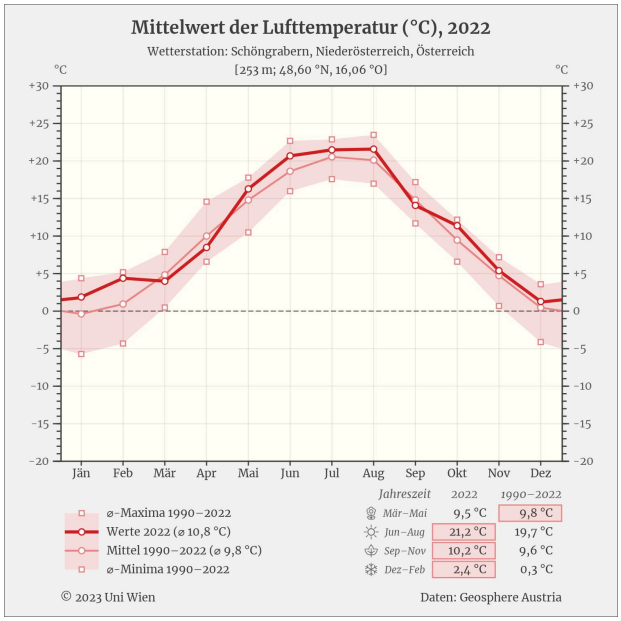

Lufttemperatur:

Das Klimadiagramm zur **Lufttemperatur** zeigt fett dargestellt die Temperaturkurve der Monatsmittelwerte des aktuellsten Messjahres. Daneben sind als Vergleichswerte die Temperaturkurve des langjährigen Mittelwertes über die letzten ca. 20 Jahre (feine Linie) sowie die Schwankungs- breite der minimalen und maximalen Monatsmittelwerte in diesem Zeitraum dargestellt (helle Fläche).

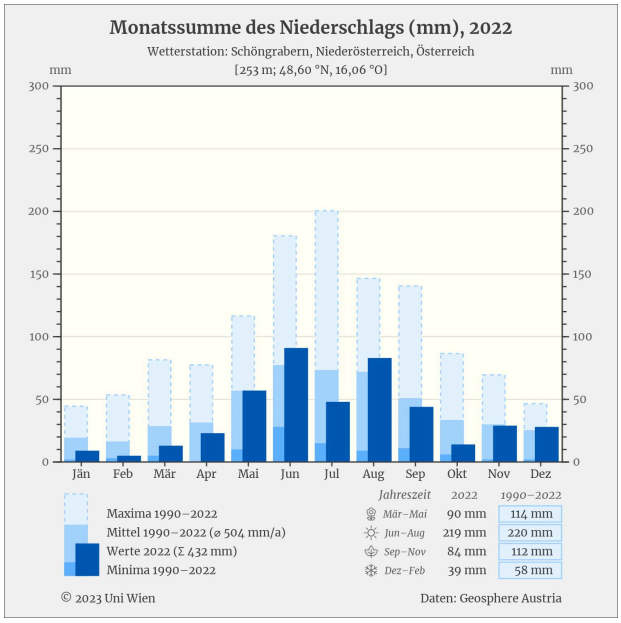

Niederschlag:

Die aktuellen **Niederschlagssummen** des letzten Messjahres bezogen auf die einzelnen Monate sind im Klimadiagramm als dunkelblaue Balken dargestellt. Die Vergleichswerte der Monatsniederschläge im langjährigen Mittel (über die letzten ca. 20 Jahre) sind in einem helleren Farbton dargestellt, die anderen beiden Balken zeigen die minimalen und maximalen Monatsniederschlagssummen des Messzeitraums.

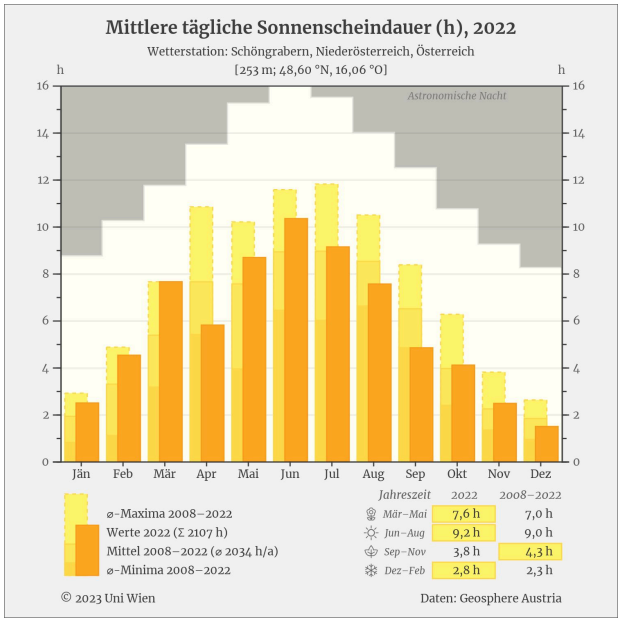

Sonnenscheindauer:

Das Diagramm zeigt die **mittlere tägliche Sonnen- scheindauer** der einzelnen Monate des aktuellen Messjahres im orangen Farbton. Das langjährige Mittel über die ca. letzten 20 Jahre ist im helleren Farbton dargestellt. Daneben sind die langjährigen Minimal- und Maximalwerte in Gelbtönen dargestellt. Die weiße Fläche im Diagramm zeigt die maximal mögliche tägliche Sonnenscheindauer bezogen auf die einzelnen Monate.