Zeisleiten, © RWK Wagram / Robert Herbst

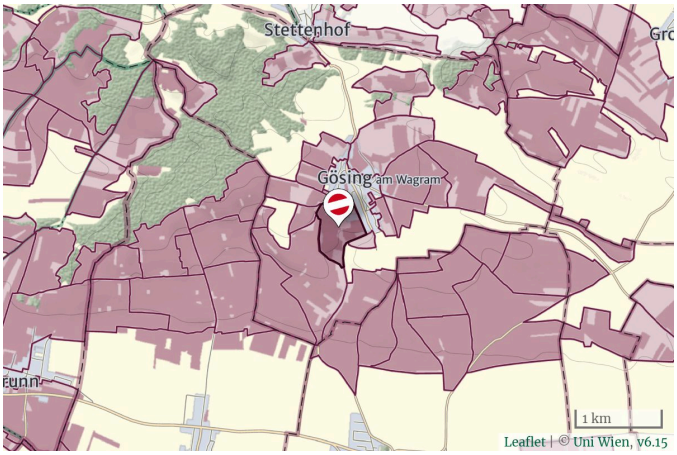

© UniWien, IfGR

Bepflanzte Fläche: 12 ha **Ausrichtung:** Süd-Südost **Höhe:** 270-317 m (ø 291 m) **Hangneigung:** 0-29° (ø 7°)

Herkunft:

Weinbauland: **Österreich**
Weinbauregion: **Weinland**
Generisches Weinbaugebiet: **Niederösterreich**
Spezifisches Weinbaugebiet/DAC: **Wagram**
Großlage: -

Ortswein: **Gösing**
Weinbaugemeinde: **Fels am Wagram**
Weinbau-Katastralgemeinde: **Gösing**
Ried: **Zeisleiten**
Ried innerhalb einer Ried: -

Beschreibung:

Die Ried Zeisleiten liegt direkt südlich Gösing. Die Weingärten erstrecken sich in Seehöhen zwischen etwa 260 und 330 Meter und schauen vorwiegend nach Südosten, auch nach Süden und nach Osten. Die Reben wurzeln in einer kalkhaltigen Schwarzerde aus Löss. Löss ist kalkhaltiger Gesteinsstaub (Schluff), der in den vegetationsarmen Kaltphasen der Eiszeit aus dem Alpenraum mit den kahlen Vorfeldern der Gletscher und Flussebenen hier angeweht wurde und jetzt einen lehmig-sandigen, immer kalkigen und gut speicherfähigen Boden mit ausgewogener chemischer und mineralogischer Zusammensetzung bildet. An einer Stelle im Graben sind die unter dem Löss liegenden kalkigen und tonigen Schluffe aufgeschlossen, die im Meer abgelagert wurden, das vor etwa 19 Millionen Jahren hier im Alpenvorland lag. Sowohl im Franziszeischen Kataster (1823) als auch in der Administrativkarte (1864-1881) sind hier bereits Weingärten eingetragen, auch damals mit der Bezeichnung Zeisleiten/Zeisleithen. Die Bezeichnung geht auf einen Bergabhang mit ursprünglich minderwertigem Gehölz (Zeissert), zurück.

Klima:

Jahreszeiten					
Lufttemperatur	10,2	20,0	9,6	0,6	ø 10,1 °C
Niederschlag	122	238	108	54	Σ 522 mm
Sonnenstunden	6,3	7,8	3,7	2,1	ø 5,0 h/d

Referenzstation: Langenlois
Daten: Geosphere ,Werte 1990-2022

REBSORTEN

Zeisleiten (Riede)

WEISS 82 % (9,6 ha)

ROT 18 % (2,1 ha)

		0 – 100 %	[ha]
1.	Grüner Veltliner	57 %	6,6
2.	Zweigelt	17 %	2
3.	Roter Veltliner	13 %	1,5
4.	Riesling	5,8 %	0,7
5.	Sauvignon Blanc	2 %	0,2
6.	Sonstige Weiß	1,7 %	0,2
7.	Muskateller	1,5 %	0,2
8.	Scheurebe	1,1 %	0,1
9.	Blauer Portugieser	1,1 %	0,1

© ÖWM 2023

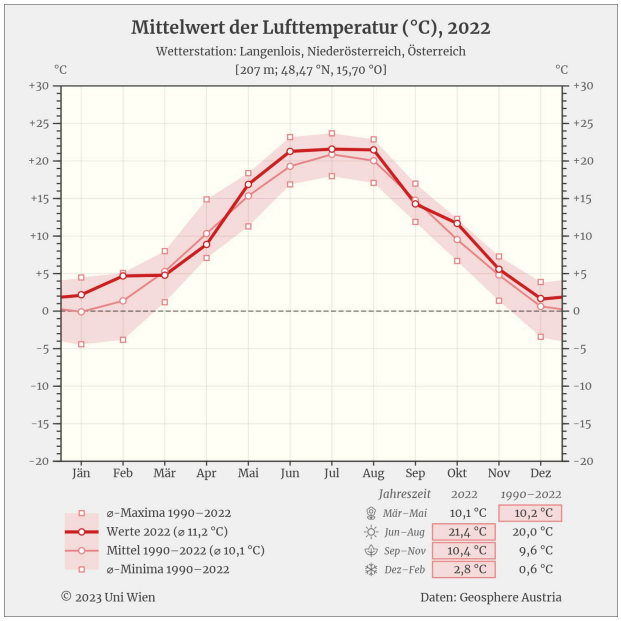

Lufttemperatur:

Das Klimadiagramm zur **Lufttemperatur** zeigt fett dargestellt die Temperaturkurve der Monatsmittelwerte des aktuellsten Messjahres. Daneben sind als Vergleichswerte die Temperaturkurve des langjährigen Mittelwertes über die letzten ca. 20 Jahre (feine Linie) sowie die Schwankungs- breite der minimalen und maximalen Monatsmittelwerte in diesem Zeitraum dargestellt (helle Fläche).

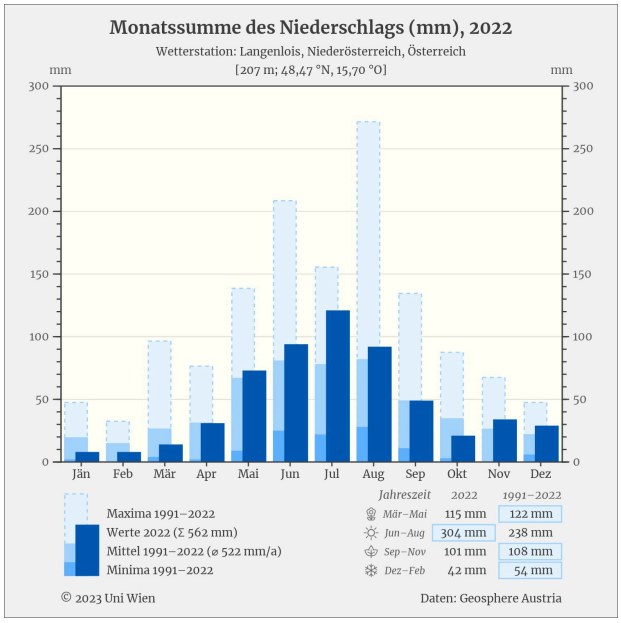

Niederschlag:

Die aktuellen **Niederschlagssummen** des letzten Messjahres bezogen auf die einzelnen Monate sind im Klimadiagramm als dunkelblaue Balken dargestellt. Die Vergleichswerte der Monatsniederschläge im langjährigen Mittel (über die letzten ca. 20 Jahre) sind in einem helleren Farbton dargestellt, die anderen beiden Balken zeigen die minimalen und maximalen Monatsniederschlagssummen des Messzeitraums.

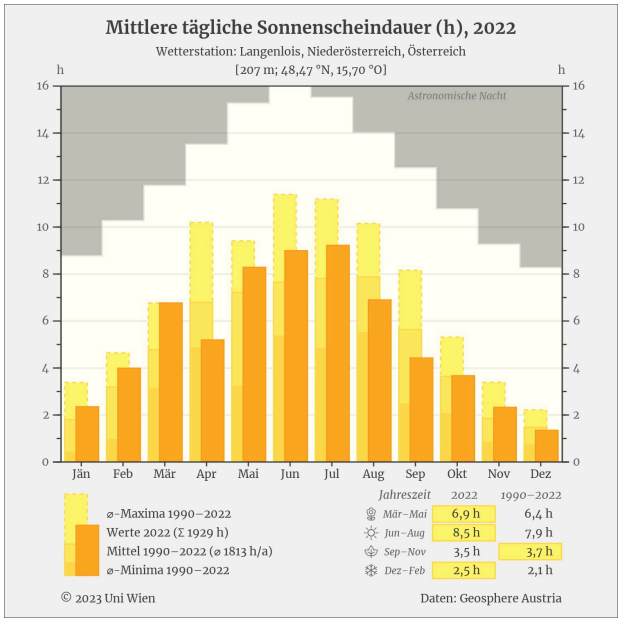

Sonnenscheindauer:

Das Diagramm zeigt die **mittlere tägliche Sonnen- scheindauer** der einzelnen Monate des aktuellen Messjahres im orangen Farbton. Das langjährige Mittel über die ca. letzten 20 Jahre ist im helleren Farbton dargestellt. Daneben sind die langjährigen Minimal- und Maximalwerte in Gelbtönen dargestellt. Die weiße Fläche im Diagramm zeigt die maximal mögliche tägliche Sonnenscheindauer bezogen auf die einzelnen Monate.