Altweingarten, © RWK Wagram / Robert Herbst

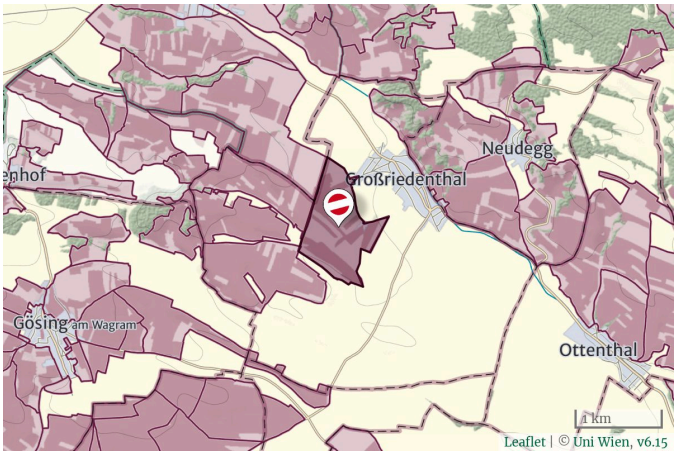

© UniWien, IfGR

Bepflanzte Fläche: 25 ha **Ausrichtung:** Süd-Südwest **Höhe:** 277-310 m (ø 293 m) **Hangneigung:** 0-15° (ø 3°)

Herkunft:

Weinbauland: **Österreich**
Weinbauregion: **Weinland**
Generisches Weinbaugebiet: **Niederösterreich**
Spezifisches Weinbaugebiet/DAC: **Wagram**
Großlage: -

Ortswein: **Großriedenthal**
Weinbaugemeinde: **Großriedenthal**
Weinbau-Katastralgemeinde: **Großriedenthal**
Ried: **Altweingarten**
Ried innerhalb einer Ried: -

Beschreibung:

Die Weingärten der Ried Altweingarten erstrecken sich über Seehöhen zwischen etwa 270 und 320 Meter und schauen vorwiegend nach Südwesten. Der Untergrund ist geprägt von einer mächtigen Lössdecke mit tiefgründigen, kalkig-schluffigen Schwarzerde-Böden. Löss ist kalkhaltiger Gesteinsstaub (Schluff), der in den vegetationsarmen Kaltphasen der Eiszeit aus dem Alpenraum hier angeweht wurde. Darauf hat sich seither ein lehmig-sandiger, immer kalkiger und gut speicherfähiger Boden gebildet. Sowohl im Franziszeischen Kataster (1822) als auch in der Administrativkarte (1864-1881) sind hier bereits Weingärten eingetragen, der Flurname lautete damals In alten Weingärten.

Klima:

Jahreszeiten					
Lufttemperatur	10,2	20,0	9,7	0,6	ø 10,1 °C
Niederschlag	123	236	110	55	Σ 524 mm
Sonnenstunden	6,3	7,8	3,7	2,1	ø 5,0 h/d

Referenzstation: Langenlois
Daten: Geosphere, Werte 1990-2023

REBSORTEN

Altweingarten (Ried)

WEISS 84 % (21 ha)

ROT 16 % (3,9 ha)

		0 – 100 %	[ha]
1.	Grüner Veltliner	52 %	13
2.	Zweigelt	15 %	3,6
3.	Roter Veltliner	11 %	2,6
4.	Müller-Thurgau	10 %	2,5
5.	Frühroter Veltliner	3,5 %	0,9
6.	Bouvier	1,8 %	0,4
7.	Chardonnay	1,6 %	0,4
8.	Muscaris	1,2 %	0,3
9.	Muskateller	1,1 %	0,3
10.	Weißburgunder	0,9 %	0,2
11.	Roesler	0,7 %	0,2
12.	Merlot	0,6 %	0,2
13.	Cabernet Sauvignon	0,6 %	0,1
14.	Sonstige Weiß	0,5 %	0,1

© ÖWM 2023

GEOLOGIE & BODEN

Altweingarten (Ried)

Datengrundlagen: GK50/GEOFAST50 - GeoSphere Austria (Untergrund), eBOD - BFW (sämtliche Bodenparameter)
Geologischer Kartierungsgrad der bepflanzten Riedfläche: 100 %
Bodenkundlicher Kartierungsgrad der bepflanzten Riedfläche: 100 %
Hinweis: für eine Auswertung müssen mindestens 75% der bepflanzten Riedfläche geologisch oder bodenkundlich kartiert sein.
Auswertungsmethodik: ersichtlich auf riedenkarten.at unter Infos/Datengrundlagen

© ÖWM 2024

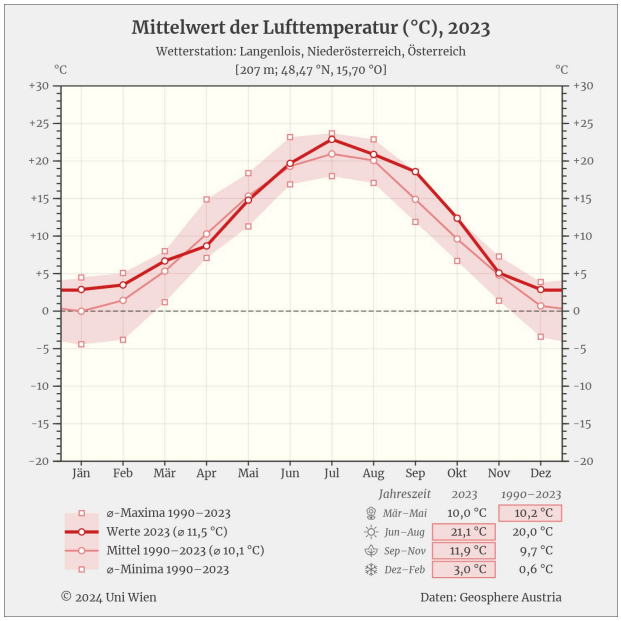

Lufttemperatur:

Das Klimadiagramm zur **Lufttemperatur** zeigt fett dargestellt die Temperaturkurve der Monatsmittelwerte des aktuellsten Messjahres. Daneben sind als Vergleichswerte die Temperaturkurve des langjährigen Mittelwertes über die letzten ca. 20 Jahre (feine Linie) sowie die Schwankungs- breite der minimalen und maximalen Monatsmittelwerte in diesem Zeitraum dargestellt (helle Fläche).

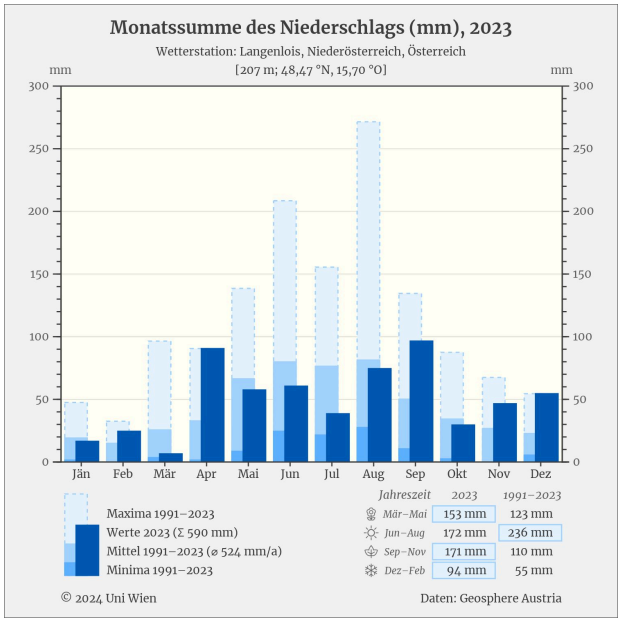

Niederschlag:

Die aktuellen **Niederschlagssummen** des letzten Messjahres bezogen auf die einzelnen Monate sind im Klimadiagramm als dunkelblaue Balken dargestellt. Die Vergleichswerte der Monatsniederschläge im langjährigen Mittel (über die letzten ca. 20 Jahre) sind in einem helleren Farbton dargestellt, die anderen beiden Balken zeigen die minimalen und maximalen Monatsniederschlagssummen des Messzeitraums.

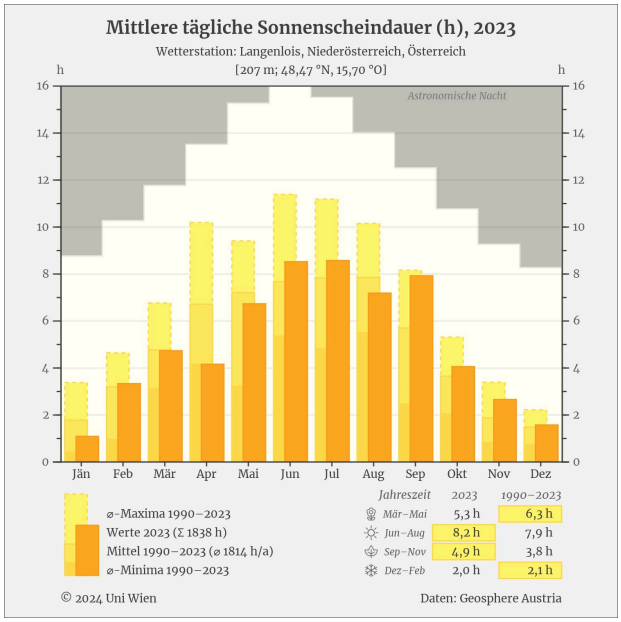

Sonnenscheindauer:

Das Diagramm zeigt die **mittlere tägliche Sonnen- scheindauer** der einzelnen Monate des aktuellen Messjahres im orangen Farbton. Das langjährige Mittel über die ca. letzten 20 Jahre ist im helleren Farbton dargestellt. Daneben sind die langjährigen Minimal- und Maximalwerte in Gelbtönen dargestellt. Die weiße Fläche im Diagramm zeigt die maximal mögliche tägliche Sonnenscheindauer bezogen auf die einzelnen Monate.