Anzenthal, © ÖWM / Johannes Brunnbauer

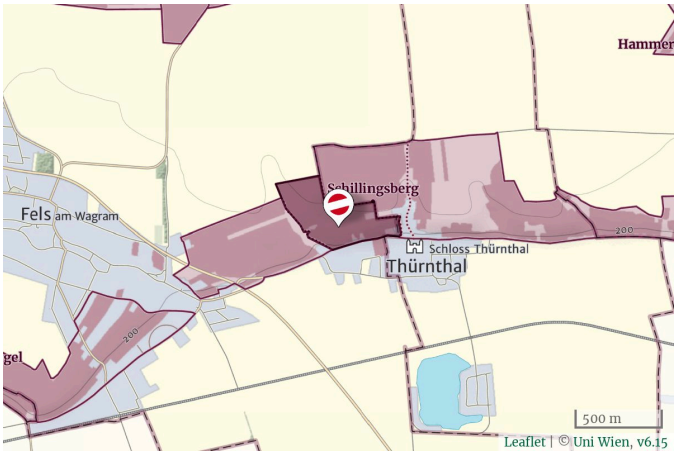

© UniWien, IfGR

Bepflanzte Fläche: 11 ha **Ausrichtung:** Süd-Südwest **Höhe:** 200-222 m (ø 215 m) **Hangneigung:** 0-24° (ø 5°)

Herkunft:

Weinbauland: **Österreich**
Weinbauregion: **Weinland**
Generisches Weinbaugebiet: **Niederösterreich**
Spezifisches Weinbaugebiet/DAC: **Wagram**
Großlage: -

Ortswein: **Fels, Thürnthal**
Weinbaugemeinde: **Fels am Wagram**
Weinbau-Katastralgemeinde: **Fels am Wagram, Thürnthal**
Ried: **Schillingsberg**
Ried innerhalb einer Ried: **Anzenthal**

Beschreibung:

Die Weingärten der Ried Anzenthal liegen in Seehöhen zwischen etwa 190 und 230 Meter, sie schauen in der Mehrzahl nach Süden, etwas auch nach Südwesten und sind an der Wagramkante in Terrassen angelegt, oben am Plateau liegen sie flach. Zuunterst sind meist kalkige Tone-Schluffe und Sande der ehemaligen Meeresbedeckung aufgeschlossen. Überlagert werden sie von kalkarmen bis kalkfreien sandigen Kiesen, die einen ehemaligen Talboden der Donau nachzeichnen und auch im Untergrund der mit Löss bedeckten Hochfläche liegen. Die Weingärten sind bereits sowohl im Franziszeischen Kataster (1823) als auch in der Administrativkarte (1864-1881) verzeichnet, im Kataster mit dem heutigen Namen Anzenthal.

Klima:

Jahreszeiten					
Lufttemperatur	10,2	20,0	9,6	0,6	ø 10,1 °C
Niederschlag	122	238	108	54	Σ 522 mm
Sonnenstunden	6,3	7,8	3,7	2,1	ø 5,0 h/d

Referenzstation: Langenlois
Daten: Geosphere ,Werte 1990-2022

REBSORTEN

Anzenthal (Subriede)

WEISS 91 % (9,9 ha)

ROT 9 % (1,1 ha)

		0 – 100 %	[ha]
1.	Grüner Veltliner	69 %	7,6
2.	Riesling	10 %	1,1
3.	Zweigelt	9,3 %	1
4.	Roter Veltliner	6,7 %	0,7
5.	Chardonnay	2,4 %	0,3
6.	Welschriesling	1,6 %	0,2
7.	Sonstige Weiß	1 %	0,1

© ÖWM 2023

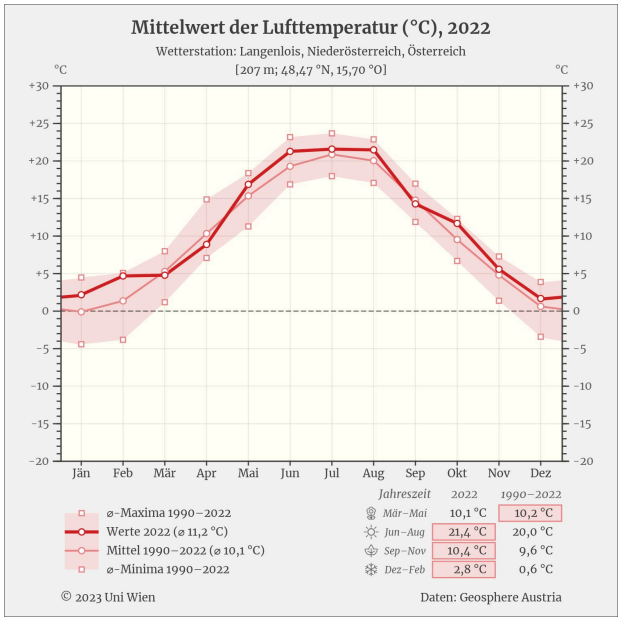

Lufttemperatur:

Das Klimadiagramm zur **Lufttemperatur** zeigt fett dargestellt die Temperaturkurve der Monatsmittelwerte des aktuellsten Messjahres. Daneben sind als Vergleichswerte die Temperaturkurve des langjährigen Mittelwertes über die letzten ca. 20 Jahre (feine Linie) sowie die Schwankungs- breite der minimalen und maximalen Monatsmittelwerte in diesem Zeitraum dargestellt (helle Fläche).

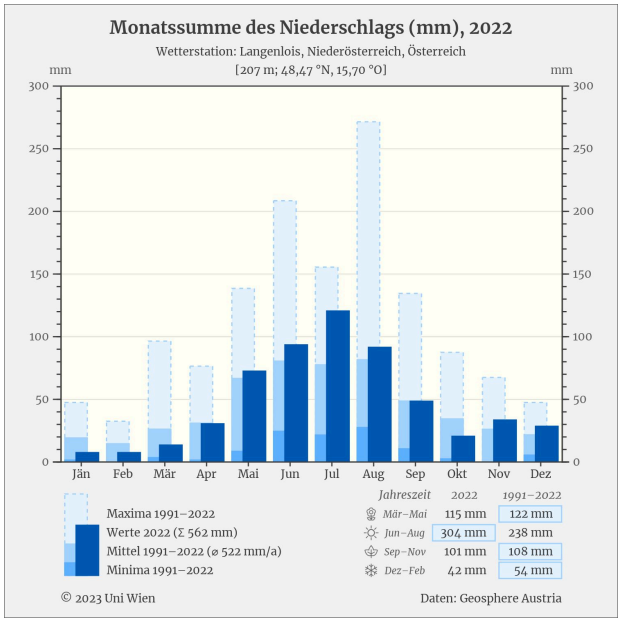

Niederschlag:

Die aktuellen **Niederschlagssummen** des letzten Messjahres bezogen auf die einzelnen Monate sind im Klimadiagramm als dunkelblaue Balken dargestellt. Die Vergleichswerte der Monatsniederschläge im langjährigen Mittel (über die letzten ca. 20 Jahre) sind in einem helleren Farbton dargestellt, die anderen beiden Balken zeigen die minimalen und maximalen Monatsniederschlagssummen des Messzeitraums.

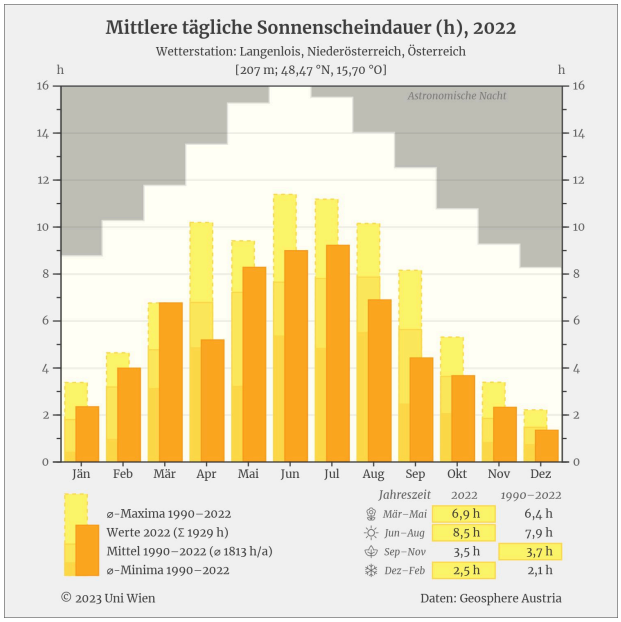

Sonnenscheindauer:

Das Diagramm zeigt die **mittlere tägliche Sonnen- scheindauer** der einzelnen Monate des aktuellen Messjahres im orangen Farbton. Das langjährige Mittel über die ca. letzten 20 Jahre ist im helleren Farbton dargestellt. Daneben sind die langjährigen Minimal- und Maximalwerte in Gelbtönen dargestellt. Die weiße Fläche im Diagramm zeigt die maximal mögliche tägliche Sonnenscheindauer bezogen auf die einzelnen Monate.