Hörndler, © ÖWM / Johannes Brunnbauer

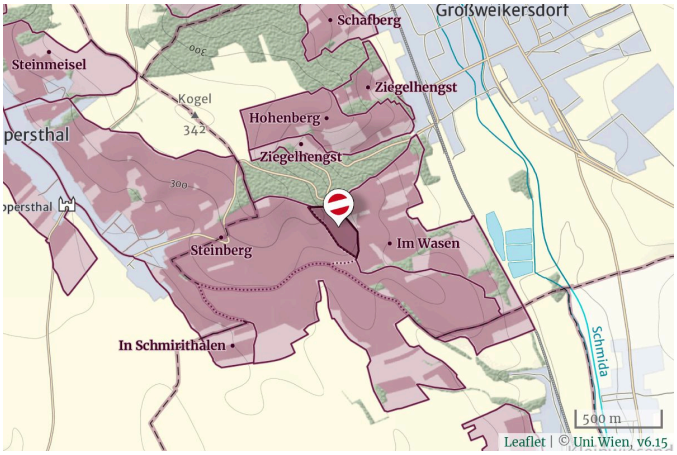

© UniWien, IfGR

Bepflanzte Fläche: 3,2 ha **Ausrichtung:** Ost-Südost **Höhe:** 279-309 m (ø 291 m) **Hangneigung:** 2-14° (ø 6°)

Herkunft:

Weinbauland: **Österreich**
Weinbauregion: **Weinland**
Generisches Weinbaugebiet: **Niederösterreich**
Spezifisches Weinbaugebiet/DAC: **Wagram**
Großlage: -

Ortswein: **Großweikersdorf**
Weinbaugemeinde: **Großweikersdorf**
Weinbau-Katastralgemeinde: **Großweikersdorf**
Ried: **Steinberg**
Ried innerhalb einer Ried: **Hörndler**

Beschreibung:

Die Weingärten der Ried Hörndler liegen in Seehöhen zwischen etwa 270 und 320 Meter, sie sind terrassiert und schauen vorwiegend nach Osten und auch nach Südosten. Randlich treten etwa 17 Millionen Jahre alte, tonig-schluffige Ablagerungen des ehemaligen Meeres auf. Im Übrigen ist die Ried von kalkig-mehligen Lössablagerungen geprägt. Löss ist kalkhaltiger Gesteinsstaub (Schluff), der in den vegetationsarmen Kaltphasen der Eiszeit aus dem Alpenraum hier angeweht wurde und jetzt einen lehmig-sandigen, immer kalkigen und gut speicherfähigen Boden mit ausgewogener chemischer und mineralogischer Zusammensetzung bildet. Die Weingärten sind bereits sowohl im Franziszeischen Kataster (1817-1824) als auch in der Administrativkarte (1864-1881) unter der heutige Bezeichnung Hörndler eingetragen.

Klima:

Jahreszeiten					
Lufttemperatur	9,8	19,7	9,6	0,3	ø 9,8 °C
Niederschlag	114	220	112	58	Σ 504 mm
Sonnenstunden	6,9	8,9	4,2	2,3	ø 5,6 h/d

Referenzstation: Schöngrabern
Daten: Geosphere ,Werte 1990-2022

REBSORTEN

Hörndler (Subriede)

WEISS

100 % (3,2 ha)

		0 – 100 %	[ha]
1.	Grüner Veltliner	45 %	1,5
2.	Chardonnay	23 %	0,7
3.	Riesling	18 %	0,6
4.	Welschriesling	5,7 %	0,2
5.	Weißburgunder	4,9 %	0,2
6.	Muskateller	2,6 %	0,08

© ÖWM 2023

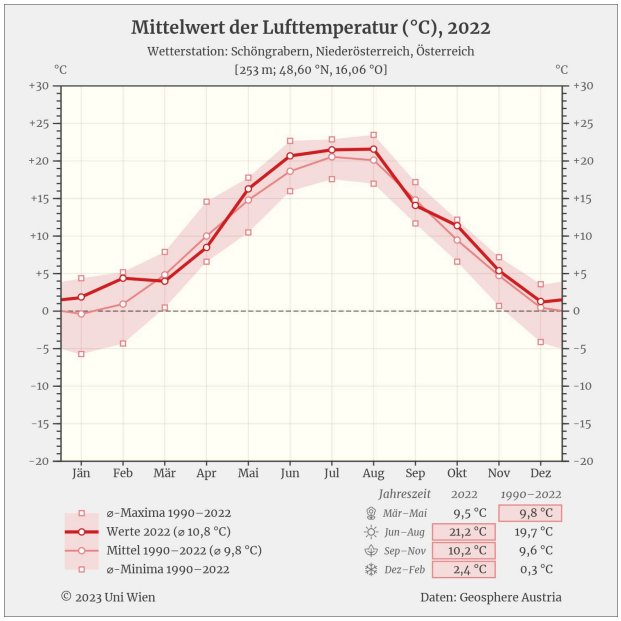

Lufttemperatur:

Das Klimadiagramm zur **Lufttemperatur** zeigt fett dargestellt die Temperaturkurve der Monatsmittelwerte des aktuellsten Messjahres. Daneben sind als Vergleichswerte die Temperaturkurve des langjährigen Mittelwertes über die letzten ca. 20 Jahre (feine Linie) sowie die Schwankungs- breite der minimalen und maximalen Monatsmittelwerte in diesem Zeitraum dargestellt (helle Fläche).

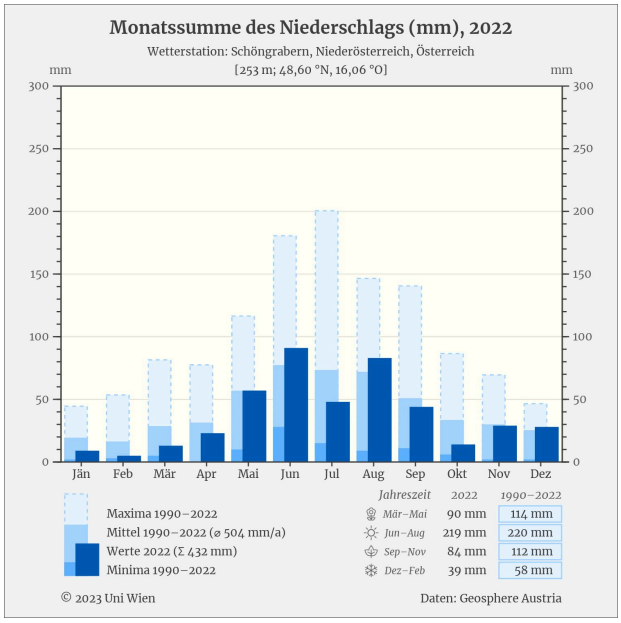

Niederschlag:

Die aktuellen **Niederschlagssummen** des letzten Messjahres bezogen auf die einzelnen Monate sind im Klimadiagramm als dunkelblaue Balken dargestellt. Die Vergleichswerte der Monatsniederschläge im langjährigen Mittel (über die letzten ca. 20 Jahre) sind in einem helleren Farbton dargestellt, die anderen beiden Balken zeigen die minimalen und maximalen Monatsniederschlagssummen des Messzeitraums.

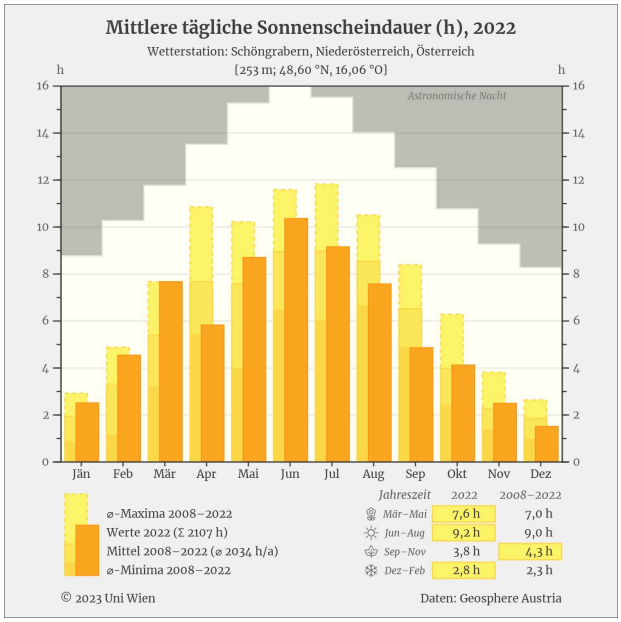

Sonnenscheindauer:

Das Diagramm zeigt die **mittlere tägliche Sonnen- scheindauer** der einzelnen Monate des aktuellen Messjahres im orangen Farbton. Das langjährige Mittel über die ca. letzten 20 Jahre ist im helleren Farbton dargestellt. Daneben sind die langjährigen Minimal- und Maximalwerte in Gelbtönen dargestellt. Die weiße Fläche im Diagramm zeigt die maximal mögliche tägliche Sonnenscheindauer bezogen auf die einzelnen Monate.