Strobel, © ÖWM / Johannes Brunnbauer

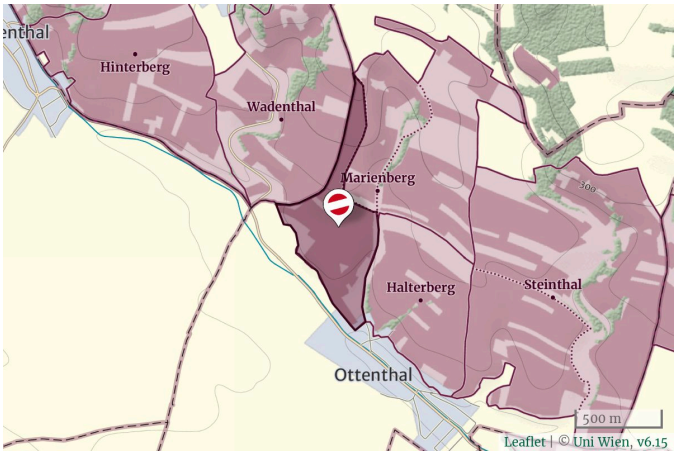

© UniWien, IfGR

Bepflanzte Fläche: 20 ha **Ausrichtung:** Süd-Südwest **Höhe:** 244-327 m (ø 274 m) **Hangneigung:** 0-18° (ø 4°)

Herkunft:

Weinbauland: **Österreich**
Weinbauregion: **Weinland**
Generisches Weinbaugebiet: **Niederösterreich**
Spezifisches Weinbaugebiet/DAC: **Wagram**
Großlage: -

Ortswein: **Ottenthal**
Weinbaugemeinde: **Großriedenthal**
Weinbau-Katastralgemeinde: **Ottenthal**
Ried: **Marienberg**
Ried innerhalb einer Ried: **Strobel**

Beschreibung:

Die Weingärten der Ried Strobel erstrecken sich über Seehöhen zwischen etwa 240 und 335 Meter und schauen vorwiegend nach Südwesten und etwas nach Süden, an den steile Kanten sind sie terrassiert. An der Geländekante zum Krampugraben sind zuunterst sandige Kiese eines alten Fluss-Talbodens aufgeschlossen. Darüber liegt eine manchmal mehrstöckige Lössdecke. Im schmalen, nördlichen Teil ist der Untergrund von den sandigen Kiesen der Hollabrunn-Mistelbach-Formation geprägt. Das sind ca. 8 - 10 Millionen Jahre alte Ablagerungen eines ehemaligen Flusses, der Ur-Donau, die damals nördlicher als die heutige Donau zum Wiener Becken floss. Sowohl im Franziszeischen Kataster (1823) als auch in der Administrativkarte (1864-1881) sind hier bereits Weingärten eingetragen, es finden sich die Riednamen Ober Thal und Thal.

Klima:

Jahreszeiten					
Lufttemperatur	10,2	20,0	9,6	0,6	ø 10,1 °C
Niederschlag	122	238	108	54	Σ 522 mm
Sonnenstunden	6,3	7,8	3,7	2,1	ø 5,0 h/d

Referenzstation: Langenlois
Daten: Geosphere ,Werte 1990-2022

REBSORTEN

Strobel (Subriede)

WEISS 86 % (17 ha)

ROT 14 % (3,3 ha)

		0 – 100 %	[ha]
1.	Grüner Veltliner	52 %	11
2.	Zweigelt	13 %	2,6
3.	Müller-Thurgau	9,3 %	1,9
4.	Roter Veltliner	8,2 %	1,7
5.	Weißburgunder	4,2 %	0,9
6.	Frühroter Veltliner	4,1 %	0,8
7.	Riesling	3,4 %	0,7
8.	Chardonnay	2,3 %	0,5
9.	Sauvignon Blanc	1,7 %	0,4
10.	Blauburger	1,4 %	0,3

© ÖWM 2023

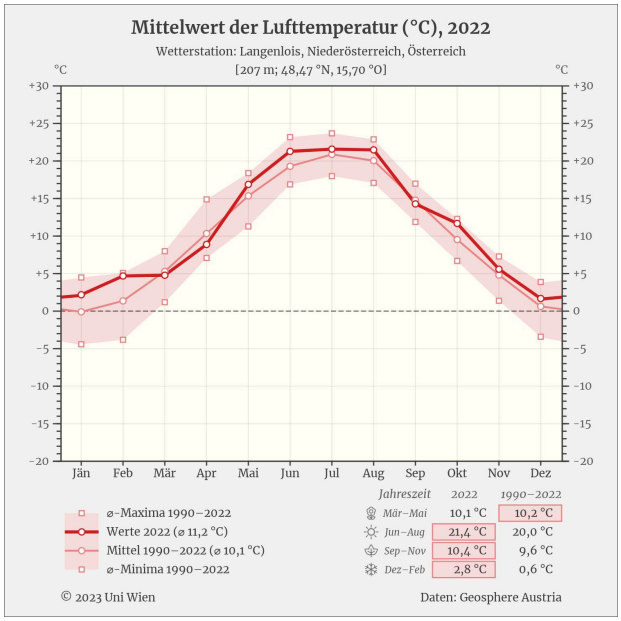

Lufttemperatur:

Das Klimadiagramm zur **Lufttemperatur** zeigt fett dargestellt die Temperaturkurve der Monatsmittelwerte des aktuellsten Messjahres. Daneben sind als Vergleichswerte die Temperaturkurve des langjährigen Mittelwertes über die letzten ca. 20 Jahre (feine Linie) sowie die Schwankungs- breite der minimalen und maximalen Monatsmittelwerte in diesem Zeitraum dargestellt (helle Fläche).

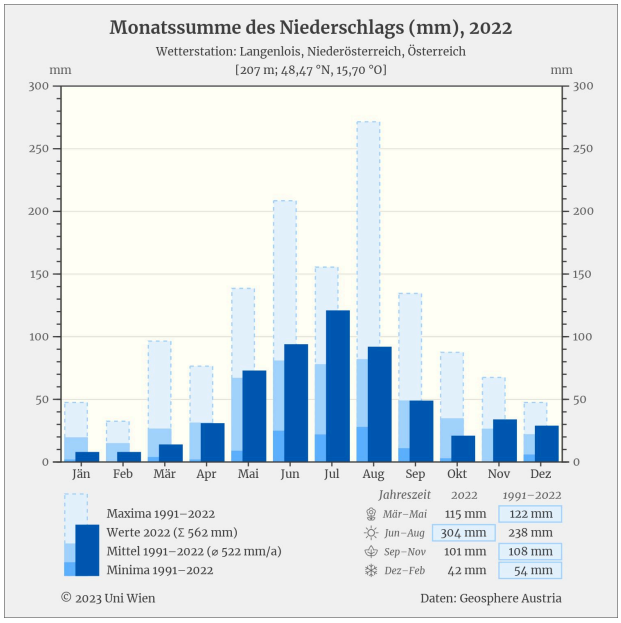

Niederschlag:

Die aktuellen **Niederschlagssummen** des letzten Messjahres bezogen auf die einzelnen Monate sind im Klimadiagramm als dunkelblaue Balken dargestellt. Die Vergleichswerte der Monatsniederschläge im langjährigen Mittel (über die letzten ca. 20 Jahre) sind in einem helleren Farbton dargestellt, die anderen beiden Balken zeigen die minimalen und maximalen Monatsniederschlagssummen des Messzeitraums.

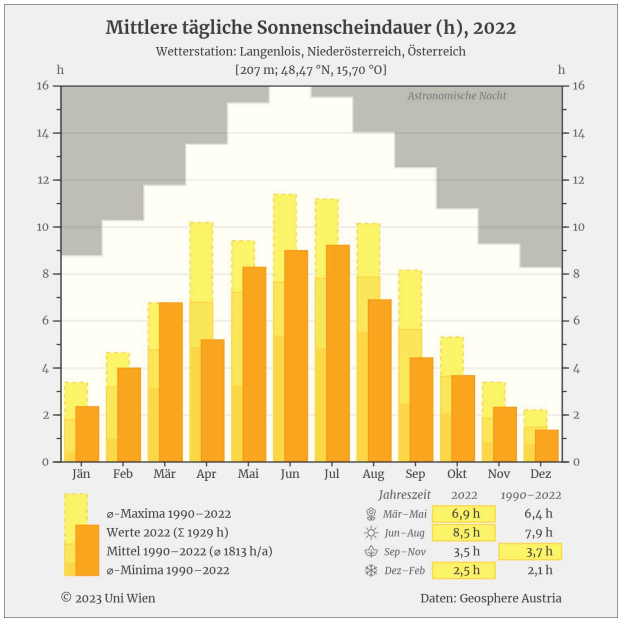

Sonnenscheindauer:

Das Diagramm zeigt die **mittlere tägliche Sonnen- scheindauer** der einzelnen Monate des aktuellen Messjahres im orangen Farbton. Das langjährige Mittel über die ca. letzten 20 Jahre ist im helleren Farbton dargestellt. Daneben sind die langjährigen Minimal- und Maximalwerte in Gelbtönen dargestellt. Die weiße Fläche im Diagramm zeigt die maximal mögliche tägliche Sonnenscheindauer bezogen auf die einzelnen Monate.